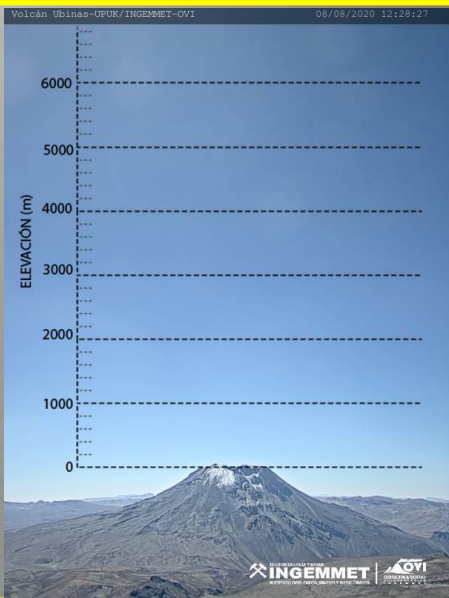



IMAGEN DE MONITOREO VISUAL EN TIEMPO REAL



NIVEL DE ALERTA



CONCLUSIONES

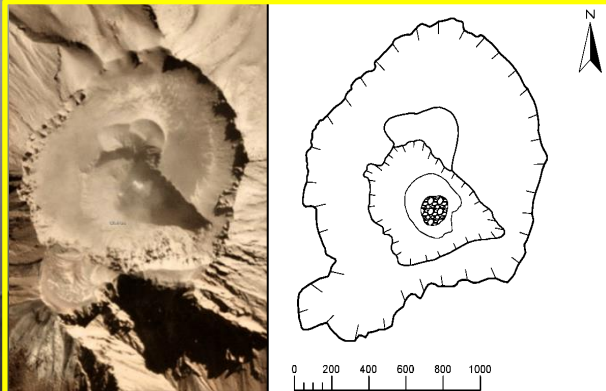
No se observó emisión, el gas magmático SO<sub>2</sub> alcanzó un flujo máximo de 100 toneladas/día. El registro del MultiGAS indica que el magma se mantiene profundo. Se registró un sismo LP, asociados al movimiento de fluidos. No se registró deformación volcánica.

*La actividad del volcán Ubinas se mantiene en niveles bajos.*

RECOMENDACIONES

- Mantenerse informado sobre la actividad del Ubinas.
- Consultar el mapa de peligros del volcán.

VISTA DEL CRATER DEL VOLCAN UBINAS



PARÁMETROS DE MONITOREO

