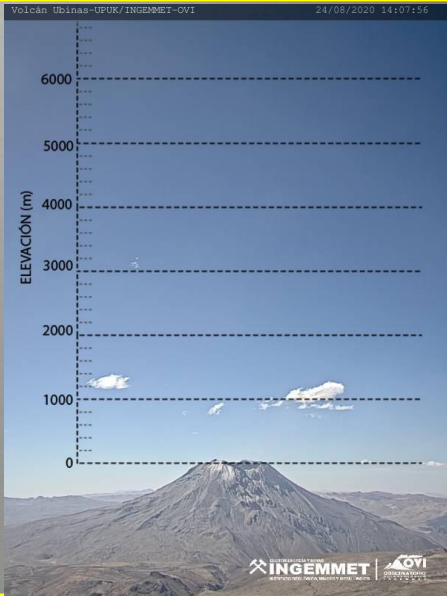
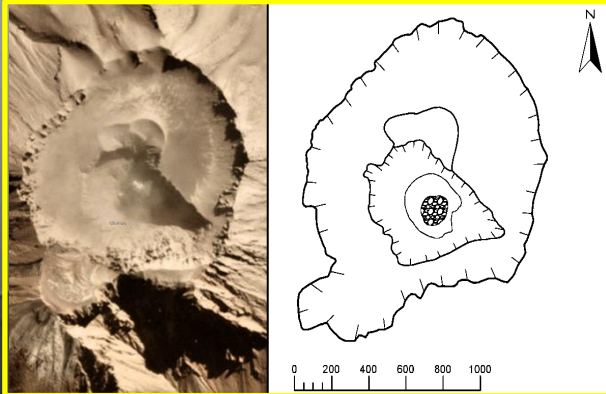



IMAGEN DE MONITOREO VISUAL EN TIEMPO REAL



VISTA DEL CRATER DEL VOLCAN UBINAS



NIVEL DE ALERTA



CONCLUSIONES

No se observaron, el gas magmático SO₂ alcanzó un flujo máximo de 600 toneladas/día. El registro del MultiGAS indica que el magma se mantiene profundo.

se registraron 2 sismos LP, asociados al movimiento de fluidos. El registro de deformación evidencia deflación (~6±3 mm).

La actividad del volcán Ubinas se mantiene en niveles bajos.

RECOMENDACIONES

- Mantenerse informado sobre la actividad del Ubinas.
- Consultar el mapa de peligros del volcán.

PARÁMETROS DE MONITOREO

