
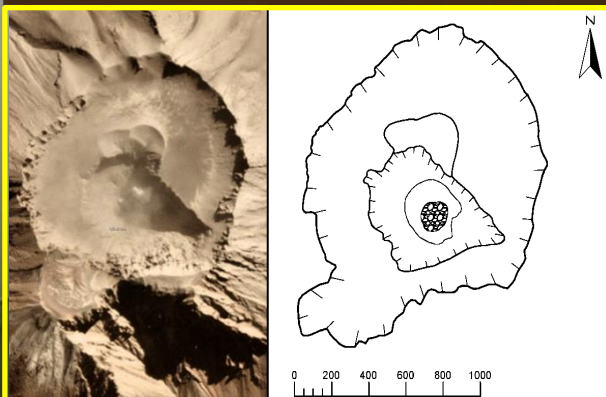



IMAGEN DE MONITOREO VISUAL EN TIEMPO REAL



VISTA DEL CRATER DEL VOLCAN UBINAS



NIVEL DE ALERTA



CONCLUSIONES

No se observó emisión, el gas magmático SO₂ alcanzó un flujo máximo de 2300 toneladas/día. El registro del MultiGAS indica que el magma se mantiene profundo.

Se registraron 2 sismos LP, asociado al movimiento de fluidos. El registro de deformación no muestra cambios significativos.

La actividad del volcán Ubinas se mantiene en niveles bajos.

RECOMENDACIONES

- Mantenerse informado sobre la actividad del Ubinas.
- Consultar el mapa de peligros del volcán.

PARÁMETROS DE MONITOREO

