
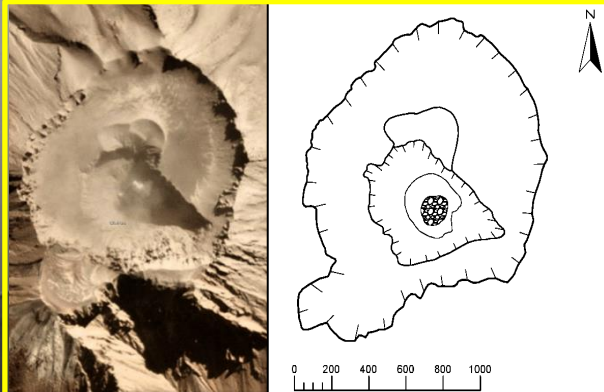



IMAGEN DE MONITOREO VISUAL EN TIEMPO REAL



VISTA DEL CRATER DEL VOLCAN UBINAS



NIVEL DE ALERTA



CONCLUSIONES

No se observó emisión, el gas magmático SO<sub>2</sub> alcanzó un flujo máximo de 1100 toneladas/día. El registro del MultiGAS indica que el magma se mantiene profundo.

Se registró un sismo VT, asociado al fracturamiento interno y 2 sismos LP, asociados al movimiento de fluidos. El registro de deformación no muestra cambios significativos.

*La actividad del volcán Ubinas se mantiene en niveles bajos.*

RECOMENDACIONES

- Mantenerse informado sobre la actividad del Ubinas.
- Consultar el mapa de peligros del volcán.

PARÁMETROS DE MONITOREO

