

# REPORTE SEMANAL DE LA ACTIVIDAD DEL VOLCÁN MISTI

RSMST-33-2020/DGAR-INGEMMET Semanal: del 10 al 16 de agosto del 2020

## IMAGEN DE MONITOREO VISUAL EN TIEMPO REAL


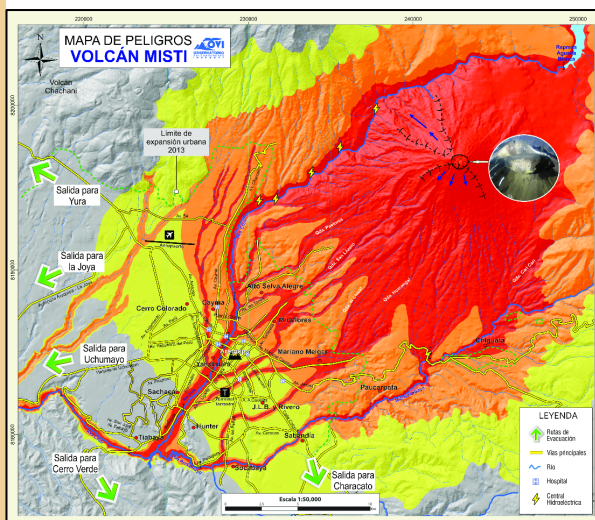
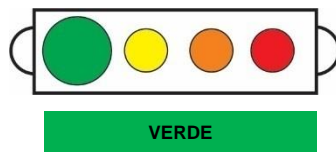


Imagen de monitoreo visual en tiempo real

## MAPA DE PELIGROS DEL MISTI



## NIVEL DE ALERTA



## CONCLUSIONES

- Se observaron emisiones de color blanco, de 200 metros.
- Se registró en promedio 10 sismos por día, asociados al fracturamiento de rocas (VT).
- No se evidencia deformación volcánica.

**La actividad del volcán Misti se mantiene en niveles bajos**

## RECOMENDACIONES


- Mantener la alerta de actividad volcánica en verde.
- Informarse permanentemente mediante los reportes de monitoreo volcánico.
- Implementar acciones de prevención y mitigación ante un incremento de la actividad volcánica.
- Revisar el mapa de peligros por erupción volcánica del Misti.

## PARÁMETROS DE MONITOREO

### SISMICIDAD VOLCÁNICA



### ALTURA EMISIONES



### DEFORMACIÓN

