


REPORTE SEMANAL DE LA ACTIVIDAD DEL VOLCÁN UBINAS

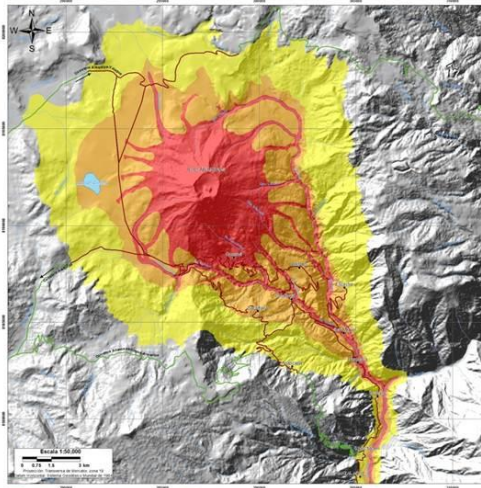
RSUBN-32-2020/DGAR-INGEMMET Semanal: del 03 al 09 de agosto del 2020

IMAGEN DE MONITOREO VISUAL TIEMPO REAL

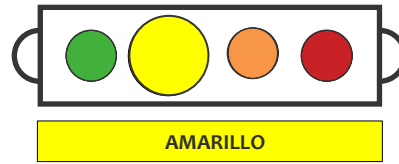
Volcán Ubinas-UFUK/INGEMMET-OVI 16/07/2020 15:45:29



MAPA DE PELIGROS



NIVEL DE ALERTA



CONCLUSIONES

Ne se observó emisión. El flujo del gas volcánico (SO_2), registró, un valor máximo de 500 toneladas/día.

Se registró en promedio 2 sismos LP, asociados al movimiento de fluidos y un sismo TOR, asociado al dinamismo del sistema hidrotermal.

No se evidencia deformación volcánica.

La actividad del volcán Ubinas se mantiene en niveles bajos.


RECOMENDACIONES

- Mantener el nivel de alerta de actividad en amarillo.
- Informarse permanentemente de la actividad volcánica.
- Seguir las recomendaciones de las autoridades.

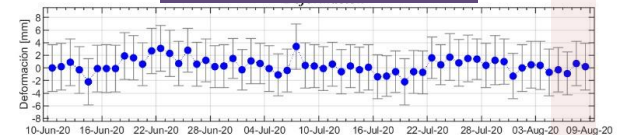
ACTIVIDAD SÍSMICA



ALTURA EMISIONES



DEFORMACIÓN



FLUJO de SO_2



CONCENTRACIÓN de SO_2 y CO_2

