
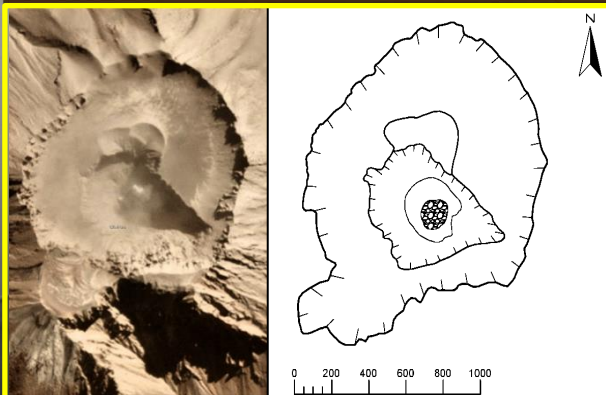



IMAGEN DE MONITOREO VISUAL EN TIEMPO REAL



VISTA DEL CRATER DEL VOLCAN UBINAS



NIVEL DE ALERTA



CONCLUSIONES

No se observó emisión, el gas magmático SO<sub>2</sub> alcanzó un flujo máximo de 200 toneladas/día. Se registró un sismo LP, asociado al movimiento de fluidos.

El registro de deformación no muestra cambios significativos.

**La actividad del volcán Ubinas se mantiene en niveles bajos.**

RECOMENDACIONES

- Mantenerse informado sobre la actividad del Ubinas.
- Consultar el mapa de peligros del volcán.

PARÁMETROS DE MONITOREO

