

# REPORTE SEMANAL DE LA ACTIVIDAD DEL VOLCÁN MISTI

RSMST-38-2020/DGAR-INGEMMET Semanal: del 14 al 20 de septiembre del 2020

## IMAGEN DE MONITOREO VISUAL EN TIEMPO REAL


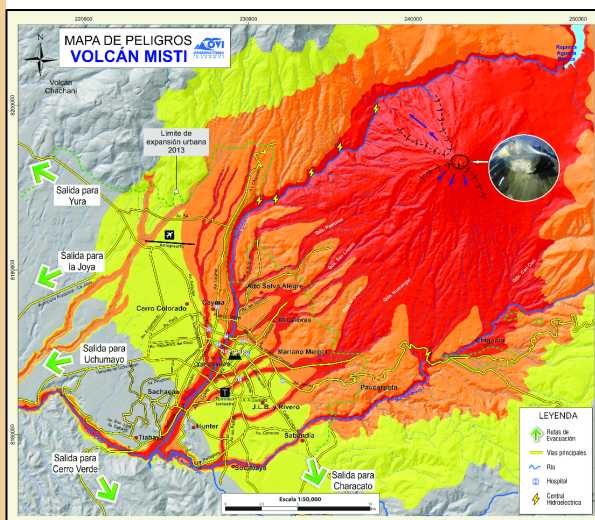
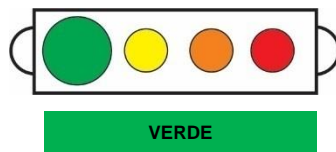


Imagen de monitoreo visual en tiempo real

## MAPA DE PELIGROS DEL MISTI



## NIVEL DE ALERTA



## CONCLUSIONES

- Sin visibilidad, parte alta del volcán cubierta con nubes.
- Se registró en promedio 11 sismos VT por día, asociado al fracturamiento de rocas.
- No se evidencia deformación volcánica.

***La actividad del volcán Misti se mantiene en niveles bajos***

## RECOMENDACIONES

- Mantener la alerta de actividad volcánica en verde.
- Informarse permanentemente mediante los reportes de monitoreo volcánico.
- Implementar acciones de prevención y mitigación ante un incremento de la actividad volcánica.
- Revisar el mapa de peligros por erupción volcánica del Misti.

## PARÁMETROS DE MONITOREO

