


# REPORTE SEMANAL DE LA ACTIVIDAD DEL VOLCÁN UBINAS

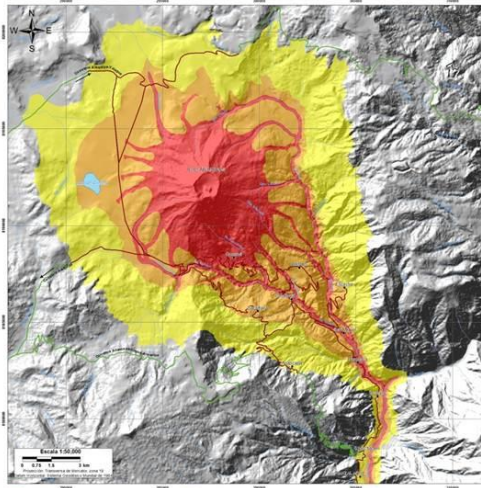
RSUBN-35-2020/DGAR-INGEMMET Semanal: del 24 al 30 de agosto del 2020

## IMAGEN DE MONITOREO VISUAL TIEMPO REAL

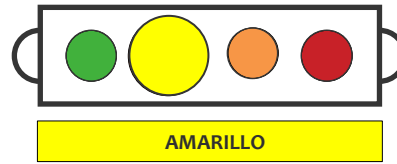
Volcán Ubinas-UCGM/INGEMMET-OVI 30/08/2020 06:48:50



## MAPA DE PELIGROS



## NIVEL DE ALERTA



## CONCLUSIONES

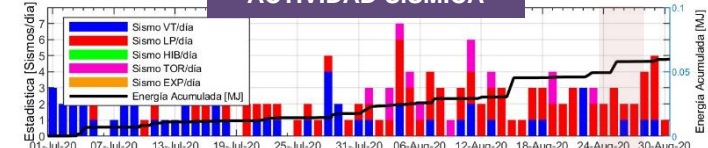
No se observó emisión fumarólica. El flujo del gas volcánico ( $\text{SO}_2$ ), registró, un valor máximo de 2300 toneladas/día. Se registró en promedio 2 sismos LP por día, asociados al movimiento de fluidos y esporádicamente un sismo VT, asociado al fracturamiento interno. No se registró deformación volcánica.

**La actividad del volcán Ubinas se mantiene en niveles bajos.**

## RECOMENDACIONES

- Mantener el nivel de alerta de actividad en amarillo.
- Informarse permanentemente de la actividad volcánica.
- Seguir las recomendaciones de las autoridades.

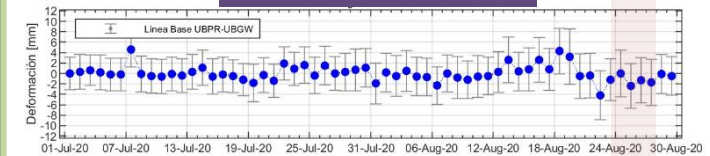
## ACTIVIDAD SÍSMICA



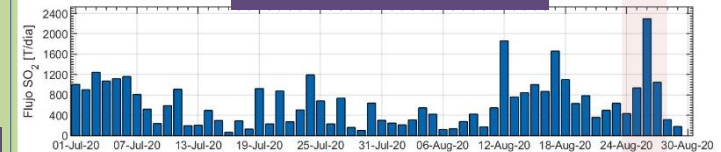
## ALTURA EMISIONES



## DEFORMACIÓN



## FLUJO de $\text{SO}_2$



## CONCENTRACIÓN de $\text{SO}_2$ y $\text{CO}_2$

