

REPORTE SEMANAL DE LA ACTIVIDAD DEL VOLCÁN MISTI

RSMST-40-2020/DGAR-INGEMMET Semanal: del 28 de septiembre al 04 de octubre del 2020

IMAGEN DE MONITOREO VISUAL EN TIEMPO REAL


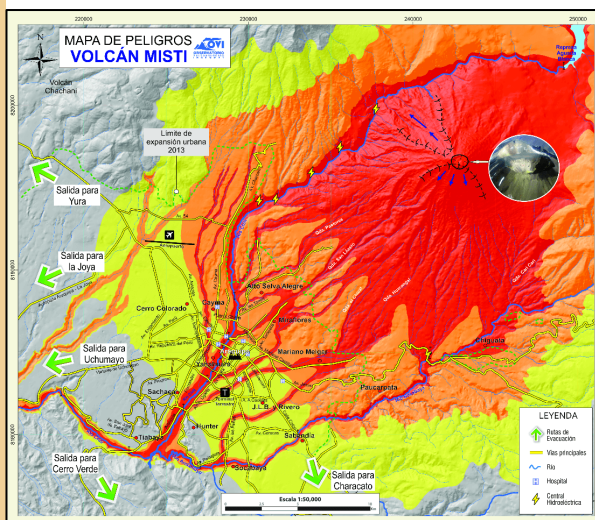
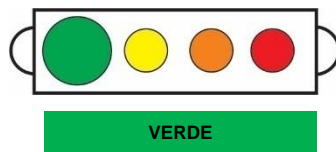


Imagen de monitoreo visual en tiempo real

MAPA DE PELIGROS DEL MISTI



NIVEL DE ALERTA



CONCLUSIONES

- Se observaron emisiones fumarólicas que alcanzaron los 700 m.
- Se registró en promedio 8 sismos VT por día, asociado al fracturamiento de rocas.
- No se evidencia deformación volcánica.

La actividad del volcán Misti se mantiene en niveles bajos

RECOMENDACIONES

- Mantener la alerta de actividad volcánica en verde.
- Informarse permanentemente mediante los reportes de monitoreo volcánico.
- Implementar acciones de prevención y mitigación ante un incremento de la actividad volcánica.
- Revisar el mapa de peligros por erupción volcánica del Misti.

PARÁMETROS DE MONITOREO

