

# REPORTE SEMANAL DE LA ACTIVIDAD DEL VOLCÁN MISTI

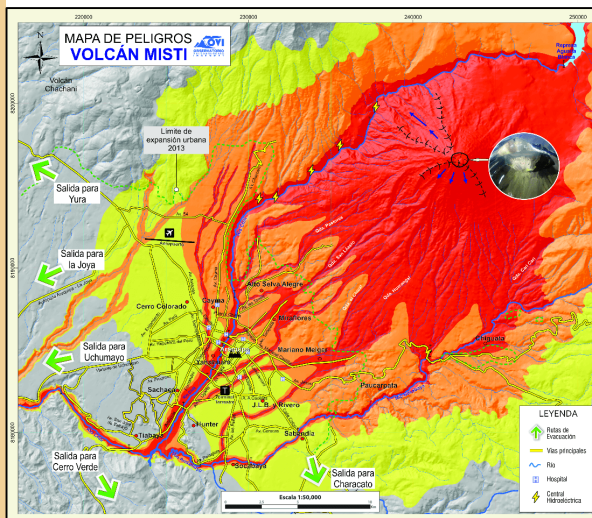
RSMST-42-2020/DGAR-INGEMMET Semanal: del 12 al 18 de octubre del 2020

## IMAGEN DE MONITOREO VISUAL EN TIEMPO REAL

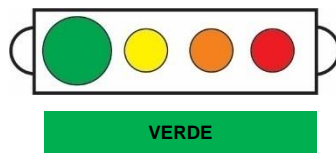


Imagen de monitoreo visual en tiempo real

## MAPA DE PELIGROS DEL MISTI



## NIVEL DE ALERTA



## CONCLUSIONES

- Se observaron emisiones fumarólicas que alcanzaron los 200 metros.
- Se registró en promedio 9 sismos VT por día, asociado al fracturamiento de rocas.
- No se evidencia deformación volcánica.

***La actividad del volcán Misti se mantiene en niveles bajos.***

## RECOMENDACIONES

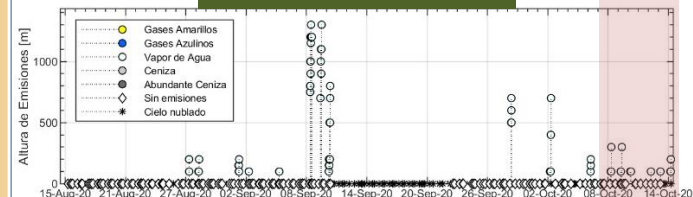
- Mantener la alerta de actividad volcánica en verde.
- Informarse permanentemente mediante los reportes de monitoreo volcánico.
- Implementar acciones de prevención y mitigación ante un incremento de la actividad volcánica.
- Revisar el mapa de peligros por erupción volcánica del Misti.

## PARÁMETROS DE MONITOREO

### SISMICIDAD VOLCÁNICA



### ALTURA EMISIONES



### DEFORMACIÓN

