

# REPORTE SEMANAL DE LA ACTIVIDAD DEL VOLCÁN UBINAS

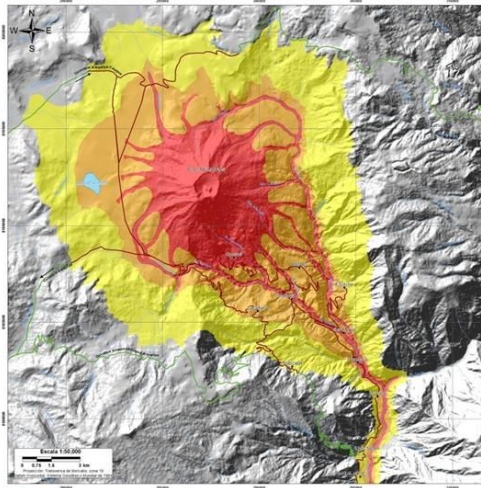
RSUBN-42-2020/DGAR-INGEMMET Semanal: del 12 al 18 de octubre del 2020

## IMAGEN DE MONITOREO VISUAL TIEMPO REAL

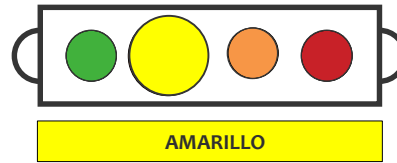
Volcán Ubinas-UCGM/INGEMMET-OVI 18/10/2020 05:45:05



## MAPA DE PELIGROS



## NIVEL DE ALERTA



## CONCLUSIONES

- No se observaron emisiones fumarólicas.
- El flujo del gas volcánico ( $\text{SO}_2$ ), registró, un valor máximo de 800 toneladas/día.
- Se registró en promedio 2 sismos LP por día, asociados al movimiento de fluidos.
- No se evidenció deformación volcánica.

**La actividad del volcán Ubinas se mantiene en niveles bajos.**

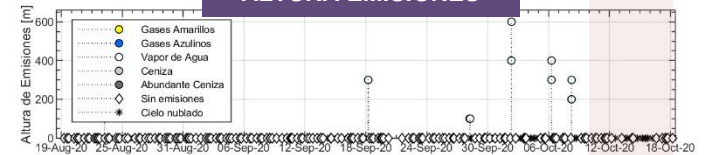
## RECOMENDACIONES

- Mantener el nivel de alerta de actividad en amarillo.
- Informarse permanentemente de la actividad volcánica.
- Seguir las recomendaciones de las autoridades.

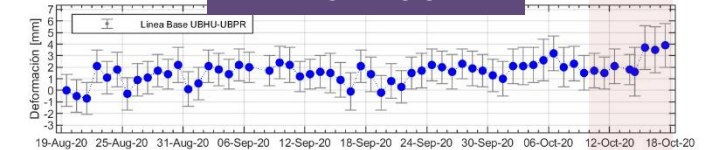
## ACTIVIDAD SÍSMICA



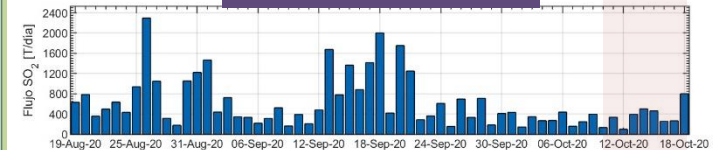
## ALTURA EMISIONES



## DEFORMACIÓN



## FLUJO de $\text{SO}_2$



## CONCENTRACIÓN de $\text{SO}_2$ y $\text{CO}_2$

