



IMAGEN DE MONITOREO VISUAL EN TIEMPO REAL



NIVEL DE ALERTA



CONCLUSIONES

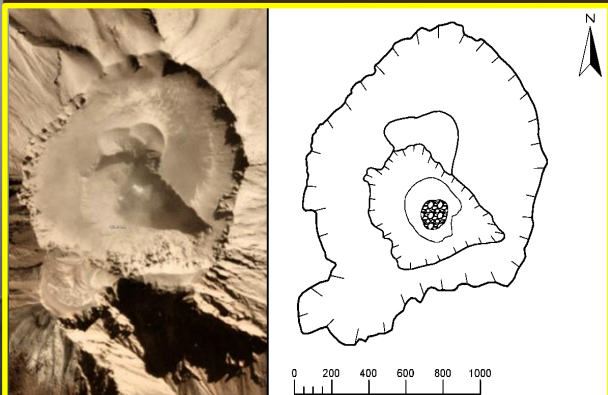
Sin emisiones fumarólicas.
El gas magmático SO₂ alcanzó un flujo máximo de 200 toneladas/día.
Se registró un sismo LP, asociados al movimiento de fluidos, un sismo TOR, asociado a perturbación y/o dinamismo del sistema hidrotermal y un sismo VT, asociado al fracturamiento de rocas.
El registro de deformación no muestra cambios significativos.

La actividad del volcán Ubinas se mantiene en niveles bajos.

RECOMENDACIONES

- Mantenerse informado sobre la actividad del Ubinas.
- Consultar el mapa de peligros del volcán.

VISTA DEL CRATER DEL VOLCAN UBINAS



PARÁMETROS DE MONITOREO

