



## IMAGEN DE MONITOREO VISUAL EN TIEMPO REAL



## NIVEL DE ALERTA



## CONCLUSIONES

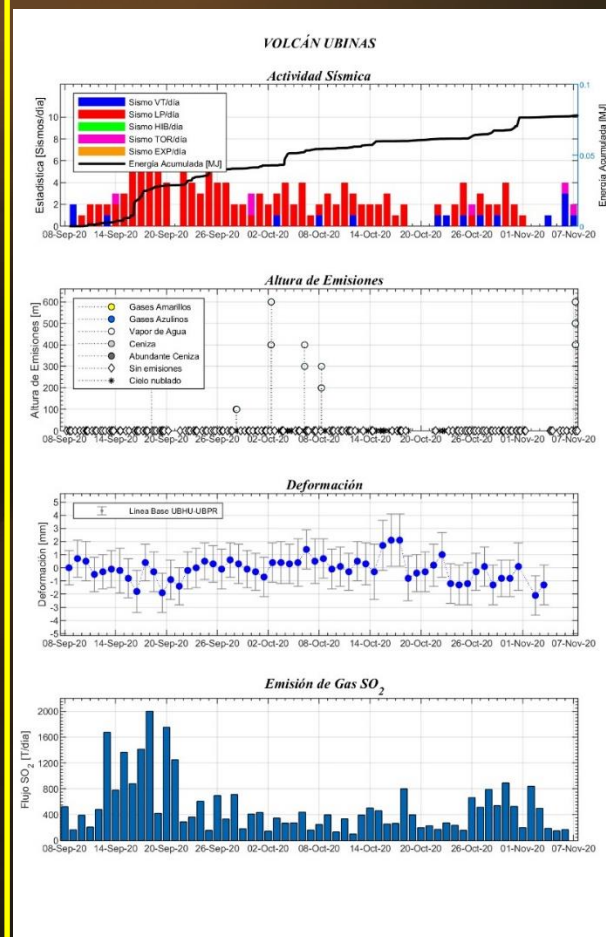
- Emisiones de gases y vapor de agua, que alcanzó 600 metros (05:11am).
- El gas magmático  $SO_2$  alcanzó un flujo máximo de 200 toneladas/día.
- Se registraron 03 sismos VT, asociado al fracturamiento de rocas y 01 sismo TOR, asociado al dinamismo del sistema hidrotermal.
- El sistema MIROVA no registró anomalías térmicas.

***La actividad del volcán Ubinas se mantiene en niveles bajos.***

## RECOMENDACIONES

- Mantenerse informado sobre la actividad del Ubinas.
- Consultar el mapa de peligros del volcán.

## PARÁMETROS DE MONITOREO



## VISTA DEL CRATER DEL VOLCAN UBINAS

