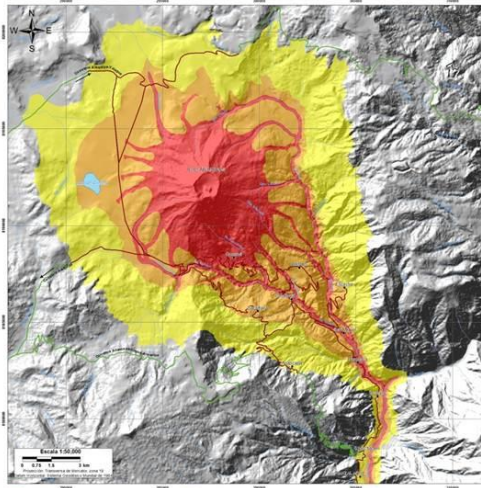


IMAGEN DE MONITOREO VISUAL TIEMPO REAL

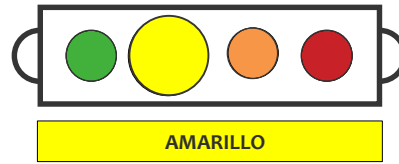
Volcán Ubinas-UCGM/INGEMMET-OVI 25/10/2020 05:46:28



MAPA DE PELIGROS



NIVEL DE ALERTA



CONCLUSIONES

- No se observaron emisiones fumarólicas.
- El flujo del gas volcánico (SO_2), registró, un valor máximo de 300 toneladas/día.
- Se registró en promedio un sismo LP por día, asociado al movimiento de fluidos y esporádicamente un sismo VT, asociado al fracturamiento de rocas.
- No se evidenció deformación volcánica.

La actividad del volcán Ubinas se mantiene en niveles bajos.

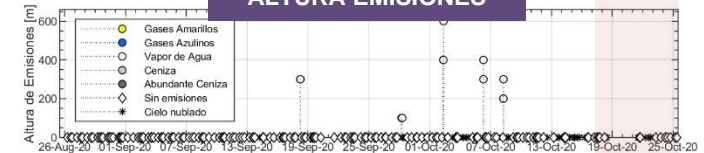
RECOMENDACIONES

- Mantener el nivel de alerta de actividad en amarillo.
- Informarse permanentemente de la actividad volcánica.
- Seguir las recomendaciones de las autoridades.

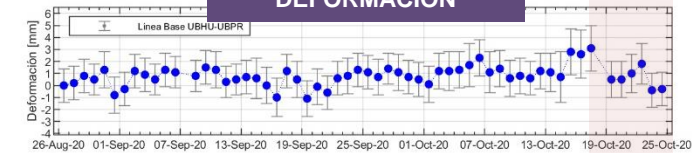
ACTIVIDAD SÍSMICA



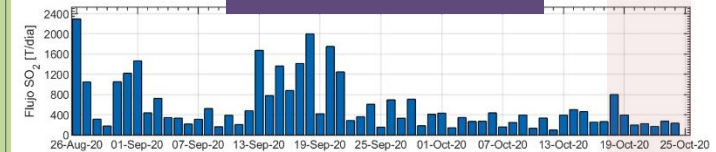
ALTURA EMISIONES



DEFORMACIÓN



FLUJO de SO_2



CONCENTRACIÓN de SO_2 y CO_2

