
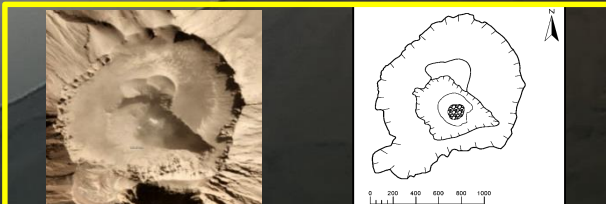



## IMAGEN DE MONITOREO VISUAL EN TIEMPO REAL



## VISTA DEL CRATER DEL VOLCAN UBINAS



## NIVEL DE ALERTA



## CONCLUSIONES

- Sin emisiones fumarólicas.
- El gas magmático  $SO_2$  presentó un flujo máximo de 300 toneladas/día.
- Se registraron 2 sismos LP, asociados al movimiento de fluidos.
- El registro de deformación no muestra cambios significativos.

*La actividad del volcán Ubinas se mantiene en niveles bajos.*

## RECOMENDACIONES

- Mantenerse informado sobre la actividad del Ubinas.
- Consultar el mapa de peligros del volcán.

## PARÁMETROS DE MONITOREO

