

REPORTE SEMANAL DE LA ACTIVIDAD DEL VOLCÁN MISTI

RSMST-48-2020/DGAR-INGEMMET Semanal: del 23 al 29 de noviembre del 2020

IMAGEN DE MONITOREO VISUAL EN TIEMPO REAL


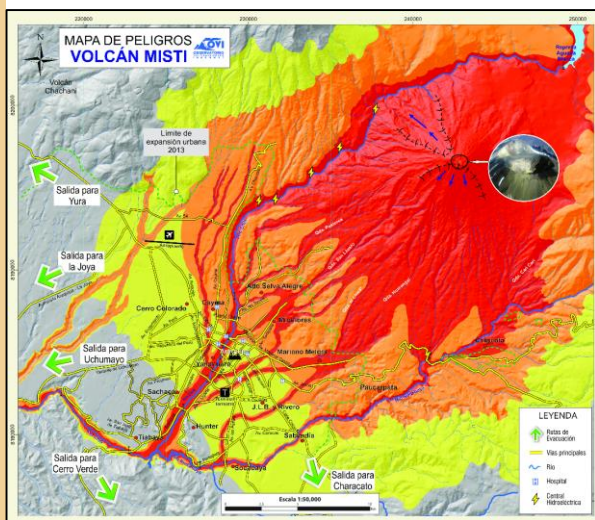
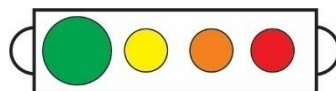


Imagen de monitoreo visual en tiempo real

MAPA DE PELIGROS DEL MISTI



NIVEL DE ALERTA



VERDE

CONCLUSIONES

- No se observaron emisiones fumarólicas.
- Se registró en promedio en promedio 10 sismos VT por día, asociados al fracturamiento de rocas y esporádicamente un sismo TOR, asociado al dinamismo en el sistema hidrotermal.

La actividad del volcán Misti se mantiene en niveles bajos.

RECOMENDACIONES

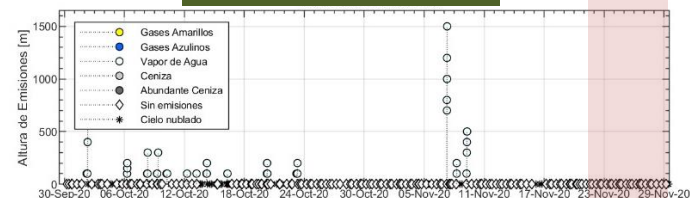
- Mantener la alerta de actividad volcánica en verde.
- Informarse permanentemente mediante los reportes de monitoreo volcánico.
- Implementar acciones de prevención y mitigación ante un incremento de la actividad volcánica.
- Revisar el mapa de peligros por erupción volcánica del Misti.

PARÁMETROS DE MONITOREO

SISMICIDAD VOLCÁNICA



ALTURA EMISIONES



DEFORMACIÓN

