

VOLCÁN TICSANI

Reporte de monitoreo volcánico

RMVTCS – 004-2021/ DGAR – INGEMMET

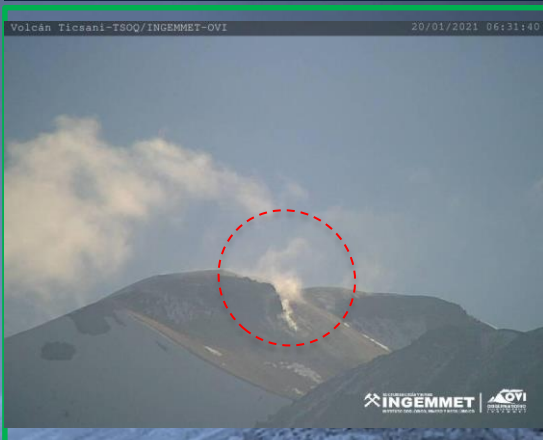
Región Moquegua

18 al 24 enero del 2021

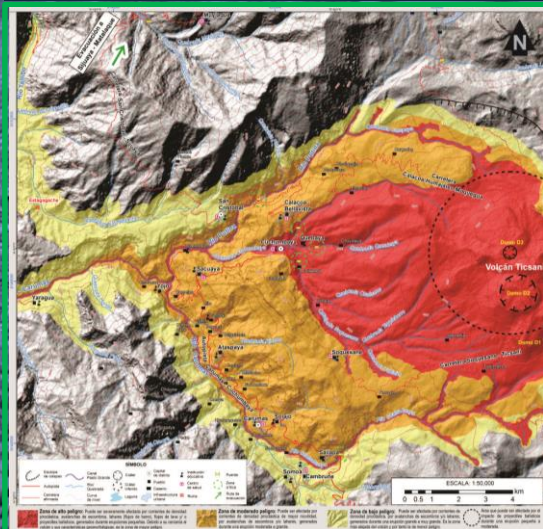
SECTOR ENERGÍA Y MINAS
INGEMMET
INSTITUTO GEOLÓGICO, MINERO Y METALÚRGICO

OVI
OBSERVATORIO
VOLCÁNICO
INGEMMET


IMAGEN DE MONITOREO VISUAL



MAPA DE PELIGROS



NIVEL DE ALERTA



CONCLUSIONES

En los últimos 7 días, se registró:

- Poca visibilidad, cielo nublado, se pudieron observar emisiones fumarólicas que alcanzaron los 300 metros.
- En promedio 6 sismos Volcano – tectónicos (VT) por día, asociados al fracturamiento de rocas.
- El sistema MIROVA no registró anomalías térmicas.

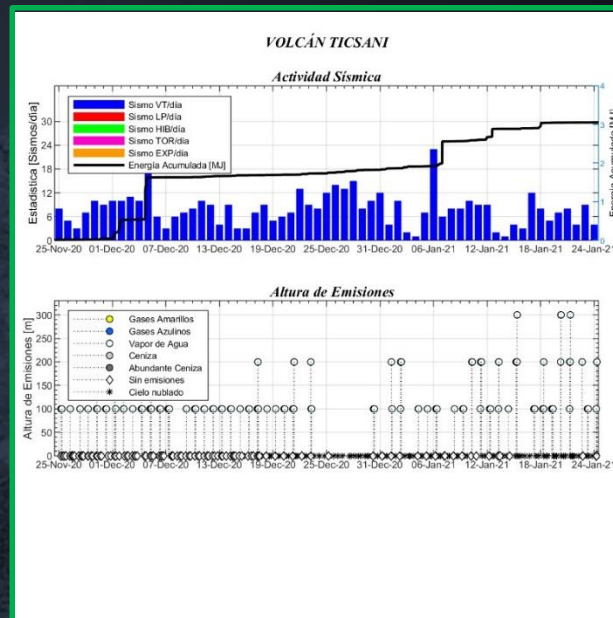
La actividad del volcán Ticsani se mantiene en niveles bajos, no se espera que esta actividad varíe, esta actividad corresponde a un nivel de alerta verde.

El periodo de lluvias hace que sea probable la ocurrencia flujos de lodo (lahares).

RECOMENDACIONES

- Mantener la alerta de actividad volcánica en **VERDE**.
- Informarse permanentemente mediante los reportes de monitoreo volcánico, que se emiten semanalmente.
- Implementar acciones de prevención y mitigación ante un incremento de la actividad volcánica.
- Revisar el mapa de peligros por erupción volcánica y lahares del Misti.
- No acercarse a la quebradas por riesgo de lahar.

PARÁMETROS DE MONITOREO



INFORMACIÓN ÚTIL

¿Qué es un lahar?

Son mezclas de fragmentos de rocas volcánicas de tamaños diversos, movilizadas por el agua en quebradas originadas en los volcanes. El agua puede provenir de fuertes lluvias, fusión de hielo, nieve y lagunas.

Síguenos en nuestras redes sociales



Monitoreo en tiempo real:

<http://ovi.ingemmet.gob.pe/panelview/panels/panelmistiticsani.html>