

VOLCÁN TICSANI

Reporte de monitoreo volcánico

RMVTCS – 022-2021/ DGAR – INGEMMET

Región Moquegua

24 al 30 de mayo del 2021


SECTOR ENERGÍA Y MINAS
INGEMMET
INSTITUTO GEOLÓGICO, MINERO Y METALÚRGICO

OVI
OBSERVATORIO
VOLCÁNICO
INGEMMET

IMAGEN DE MONITOREO VISUAL



NIVEL DE ALERTA



CONCLUSIONES

En los últimos 7 días, se registró:

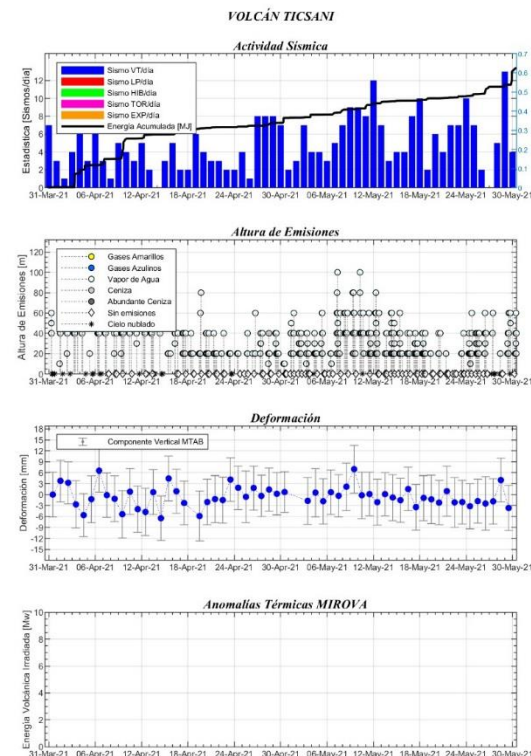
- Emisiones fumarólicas se mantuvieron por debajo de los 100 metros, cielo parcialmente nublado.
- En promedio 6 sismos Volcano – tectónicos (VT) por día, asociados al fracturamiento de rocas.
- Ausencia de deformación del suelo volcánico.
- Ninguna anomalía térmica.

La actividad del volcán Ticsani se mantiene en niveles bajos, esta actividad corresponde a un nivel de alerta verde.

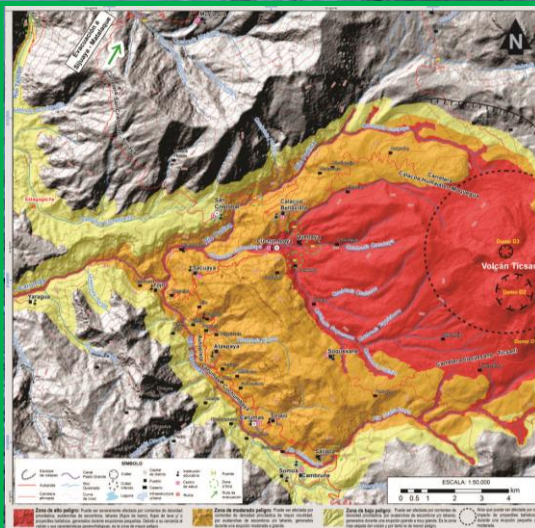
RECOMENDACIONES

- Mantener la alerta de actividad volcánica en **VERDE**.
- Informarse permanentemente mediante los reportes de monitoreo volcánico, que se emiten semanalmente.
- Implementar acciones de prevención y mitigación ante un incremento de la actividad volcánica.
- No acercarse a la quebradas por riesgo de lahar.

PARÁMETROS DE MONITOREO



MAPA DE PELIGROS



Síguenos en nuestras redes sociales



Monitoreo en tiempo real:

<http://ovi.ingemmet.gob.pe/panelview/panels/panelmistiticsani.html>