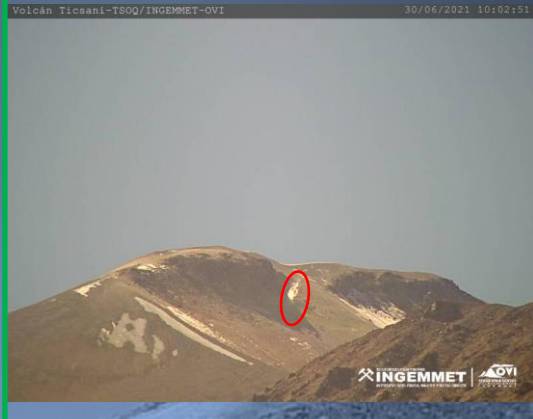



### IMAGEN DE MONITOREO VISUAL



### NIVEL DE ALERTA



### CONCLUSIONES

En los últimos 7 días, se registró:

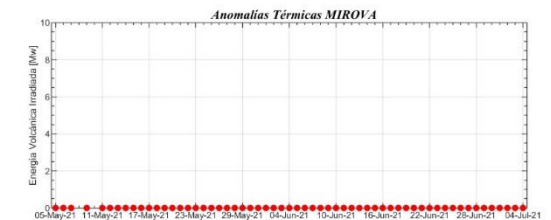
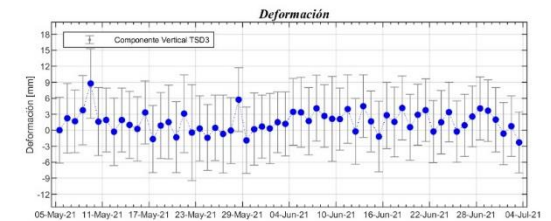
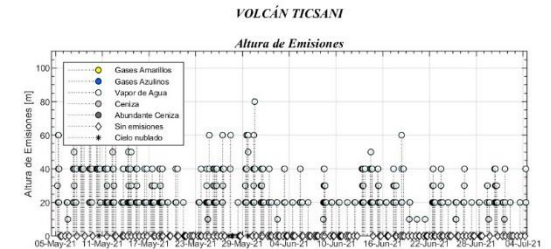
- Emisiones fumarólicas blanquesinas, que se mantuvieron por debajo de los 40 metros.
- Fracturamiento interno.
- Ausencia de deformación del suelo volcánico.
- Ausencia de anomalías térmicas.

*La actividad del volcán Ticsani se mantiene en niveles bajos, esta actividad corresponde a un nivel de alerta verde.*

### RECOMENDACIONES

- Mantener la alerta de actividad volcánica en **VERDE**.
- Informarse permanentemente mediante los reportes de monitoreo volcánico, que se emiten semanalmente.
- Implementar acciones de prevención y mitigación ante un incremento de la actividad volcánica.
- No acercarse a la quebradas por riesgo de lahar.

### PARÁMETROS DE MONITOREO



### MAPA DE PELIGROS

