

VOLCÁN MISTI

Reporte de monitoreo volcánico

RMVMST – 41-2021/ DGAR – INGEMMET

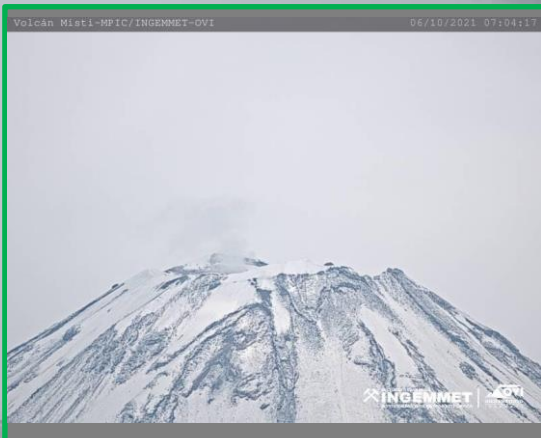
Región Arequipa

04 de octubre al 10 de octubre del 2021

SECTOR ENERGÍA Y MINAS
INGEMMET
INSTITUTO GEOLÓGICO, MINERO Y METALÚRGICO

OVI
OBSERVATORIO
VOLCÁNICO
INGEMMET

IMAGEN DE MONITOREO VISUAL



NIVEL DE ALERTA



CONCLUSIONES

En los últimos 7 días, se registró:

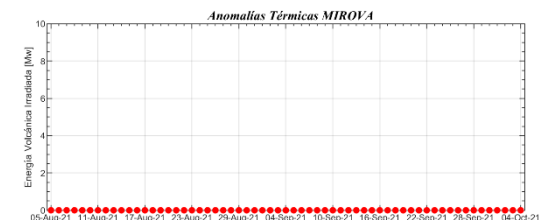
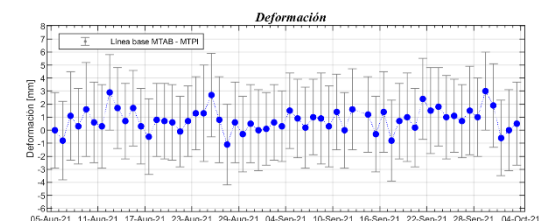
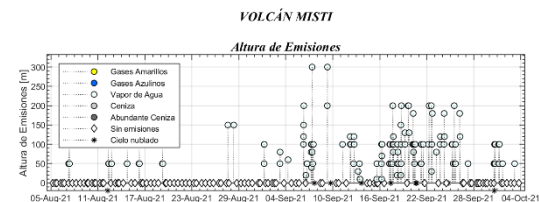
- Emisiones fumarólicas blanquecinas, que alcanzaron los 300 metros, con dirección sureste. Cielo parcialmente nublado.
- Ausencia de anomalías térmicas.
- Fracturamiento interno y movimiento de fluidos volcánicos.
- Ausencia de deformación del suelo volcánico.

La actividad del volcán Misti se mantiene en niveles bajos, esta actividad corresponde a un nivel de alerta verde.

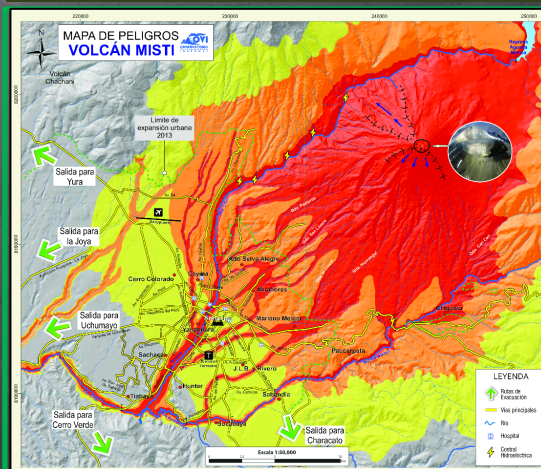
RECOMENDACIONES

- Mantener la alerta de actividad volcánica en **VERDE**.
- Informarse permanentemente mediante los reportes de monitoreo volcánico, que se emiten semanalmente.
- Implementar acciones de prevención y mitigación ante un incremento de la actividad volcánica.
- Revisar el mapa de peligros por erupción volcánica y lahares del Misti.

PARÁMETROS DE MONITOREO



MAPA DE PELIGROS



Síguenos en nuestras redes sociales



Monitoreo en tiempo real:

<http://ovi.ingemmet.gob.pe/panelview/panels/panelmistiticsani.html>