

# VOLCÁN UBINAS

Reporte de monitoreo volcánico

RMVUBN – 096-2021/ DGAR – INGEMMET

Región Moquegua

25 al 31 de octubre del 2021

SECTOR ENERGÍA Y MINAS  
**INGEMMET**  
INSTITUTO GEOLÓGICO, MINERO Y METALÚRGICO

**OVI**  
OBSERVATORIO  
VOLCÁNICO  
INGEMMET

## IMAGEN DE MONITOREO VISUAL EN TIEMPO REAL



Volcán Ubina-UCAL/INGEMMET-OVI 25/10/2021 13:16:01



## NIVEL DE ALERTA



## CONCLUSIONES

En los últimos 7 días, se registró:

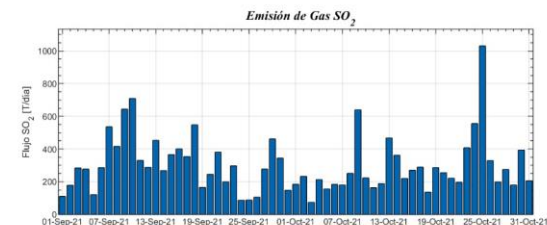
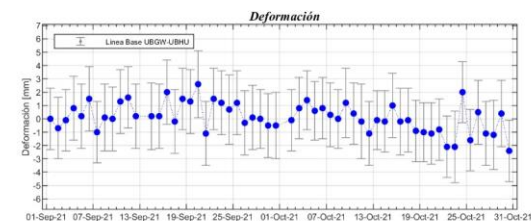

- Emisiones fumarólicas que alcanzaron 100 metros. Parcialmente nublado.
- Ausencia de anomalías térmicas.
- El gas magmático  $\text{SO}_2$  alcanzó un flujo máximo de 1000 toneladas/día.
- Fracturamiento interno y movimiento de fluidos volcánicos
- Ausencia de deformación del suelo volcánico.

*La actividad del volcán Ubina se mantiene en niveles bajos. No se espera que esta actividad varíe en los próximos días.*

## RECOMENDACIONES

- Mantener la alerta de actividad volcánica en **VERDE**.
- Informarse permanentemente mediante los reportes de monitoreo volcánico, que se emiten diariamente.
- Evitar acercarse a las quebradas por riesgo de lahar.
- Consultar el mapa de peligros del volcán.

## PARÁMETROS DE MONITOREO



Volcán Ubina-UPIR/INGEMMET-OVI 25/10/2021 14:41:38



Síguenos en nuestras redes sociales



Monitoreo en tiempo real:

<http://ovi.ingemmet.gob.pe/panelview/panels/panelubinas.html>