

IMAGEN DE MONITOREO VISUAL EN TIEMPO REAL



Volcán Ubina-UCAL/INGEMMET-OVI 07/01/2022 05:30:15



NIVEL DE ALERTA



CONCLUSIONES

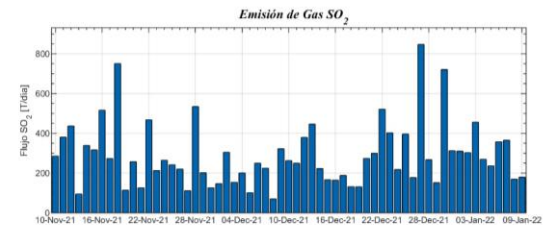
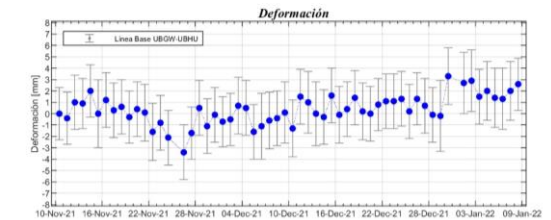
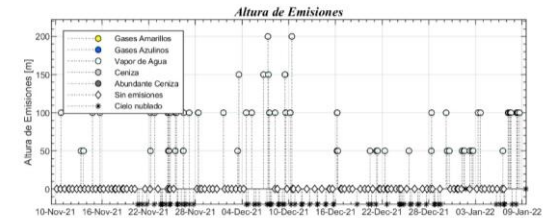
En los últimos 7 días, se registró:

- Emisiones fumarólicas que alcanzaron 100 metros.
- Ausencia de anomalías térmicas.
- El gas magmático SO_2 alcanzó un flujo máximo de 500 toneladas/día.
- Fracturamiento interno y esporádicamente movimiento de fluidos volcánicos.
- Ausencia de deformación del suelo volcánico, característico de un volcán activo sin erupción
- *La actividad del volcán Ubinas se mantiene en niveles bajos. No se espera que esta actividad varíe en los próximos días.*

RECOMENDACIONES

- Mantener la alerta de actividad volcánica en **VERDE**.
- Informarse permanentemente mediante los reportes de monitoreo volcánico, que se emiten diariamente.
- Evitar acercarse a las quebradas por riesgo de lahar.
- Consultar el mapa de peligros del volcán.

PARÁMETROS DE MONITOREO



Volcán Ubina-UPUK/INGEMMET-OVI 07/01/2022 05:47:56

